

Genehmigungsvermerke

Mitwirkung vom 19. Mai - 18. Juni 2020
Vorprüfung vom ...

Publikation im Amtsblatt ...
Publikation im amtlichen Anzeiger ...
Öffentliche Auflage vom ...

Einspracheverhandlungen am ...
Erledigte Einsprachen ...
Unerledigte Einsprachen ...
Rechtsverwahrungen ...

Beschlossen durch den Gemeinderat am ...
Beschlossen durch die Gemeindeversammlung am ...
...

Der Präsident Der Sekretär

.....
Hans Ulrich Mürner Simon Hari

Die Richtigkeit dieser Angaben bescheinigt:
Reichenbach,

Der Gemeindeschreiber

.....
Simon Hari

**Genehmigt durch das kantonale Amt für
Gemeinden und Raumordnung**

MITWIRKUNG

Einwohnergemeinde Reichenbach i.K.

Zonenplanänderung ZPP 2 «Hauptstrasse Reichenbach»

Ausschnitt Zonenplan 1:2000

Die Zonenplanänderung besteht aus:

- Ausschnitt Zonenplan 1:2000
- Auszug Baureglement

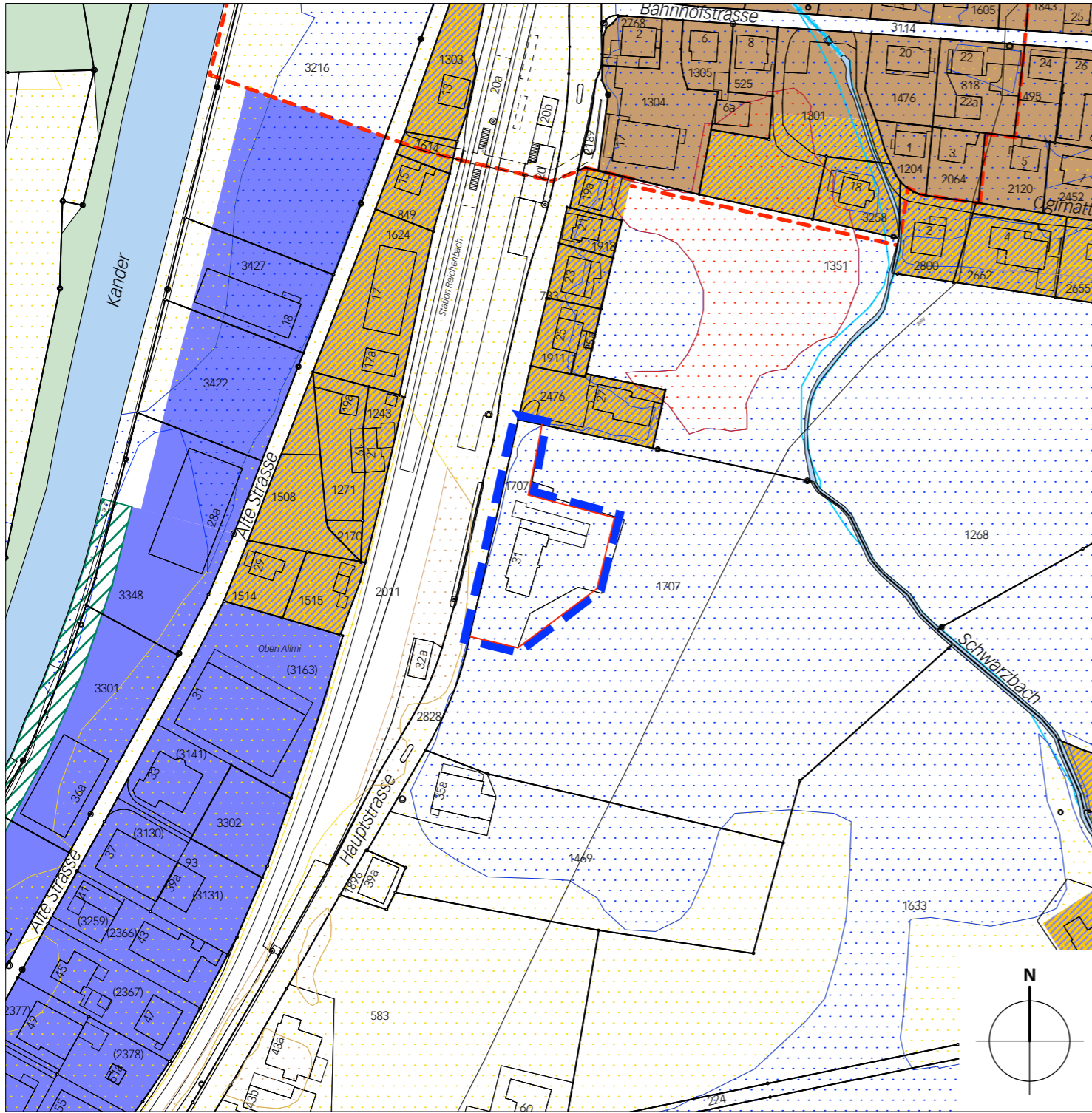
Weitere Unterlagen:

- Erläuterungsbericht

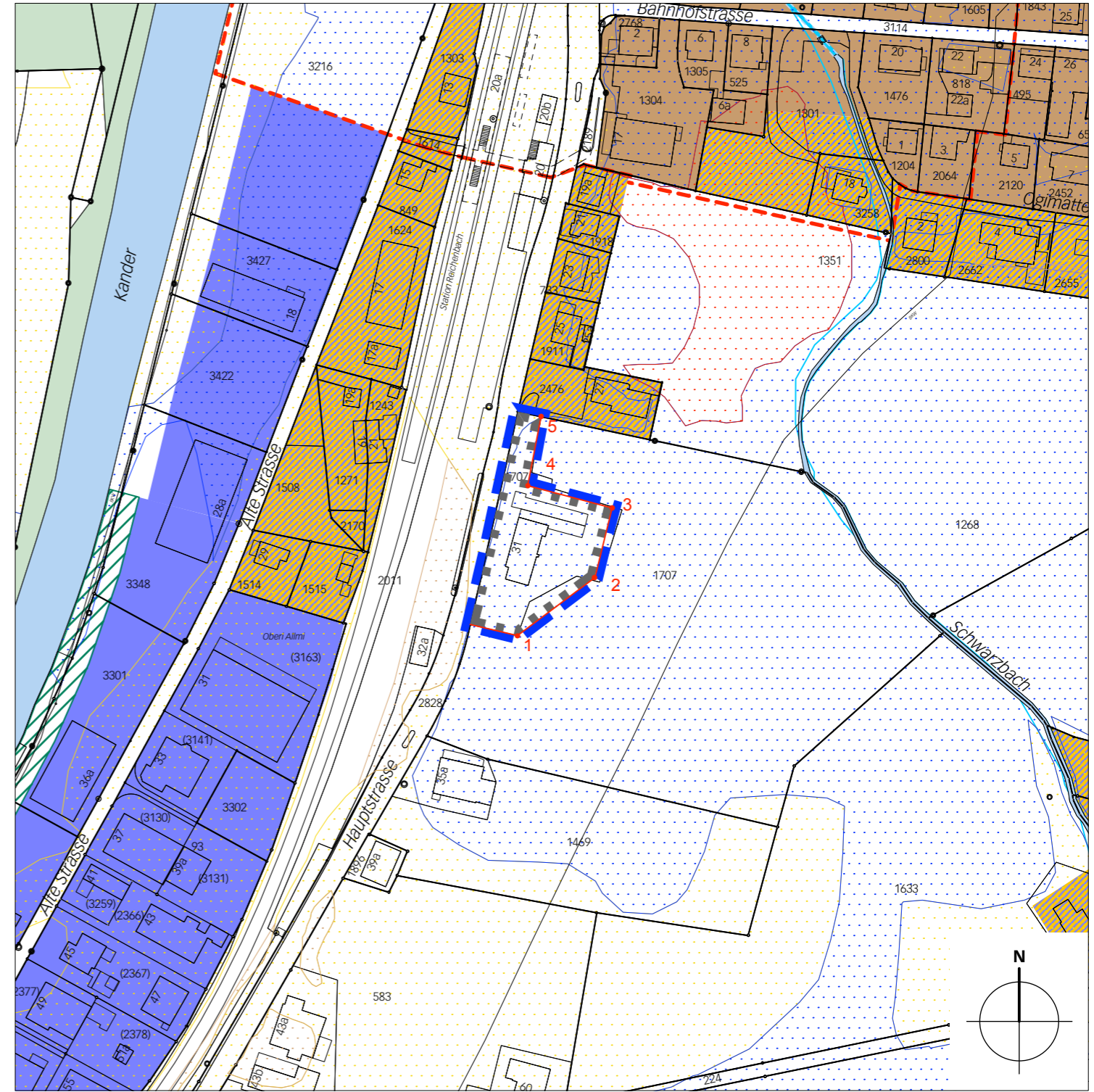
Mai 2020

Aufträge aktuell/Reichenbach/ZPÄ Parz.1707, Knutti 06819/
4_Resultate/ZPÄ/06819_200513_EW/jm

Alter Zustand






Neuer Zustand





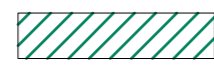



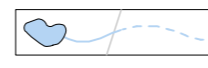




Legende

Inhalte:

-  Perimeter der Zonenplanänderung
-  ZPP 2 «Hauptstrasse, Reichenbach»
-  Landwirtschaftszone (LWZ)

Hinweise:

-  Mutationsgrenze
-  Dorfzone
-  Wohn und Gewerbezone 2 (WG2)
-  Gewerbezone (G)
-  Uferschutzgebiet (Kander)
-  erhebliche Gefährdung
-  mittlere Gefährdung
-  geringe Gefährdung
-  Offenes Gewässer
-  Wald
-  Schutzzone S III (weitere Schutzzone)

Koordinatenbemessung

Ecke	x	y
1	2619248.70	1163624.12
2	2619276.90	1163645.31
3	2619283.35	1163670.74
4	2619252.55	1163678.85
5	2619257.39	1163704.06