



Oberingenieurkreis I

Tiefbauamt
des Kantons Bern

Wasserbauplan

Beilage 2.2.2

Mitwirkung

Gemeinde	Reichenbach i.K.	Datum Dossier	-
Erfüllungspflichtiger	Schwellenkorporation Reichenbach i.K.	Revidiert	-
Gewässernummer	38639	Projekt-Nr.	2019.314
Gewässer	Amsler	Plandatum	15.09.2021
Plan-Nr.	2019.314 / 202.2	Format	45 / 63

Hochwasserschutz Amsler

Objektplan Querung Waldstrasse

Unterlage

Projektverfasser

Theiler Ingenieure AG
Hübelstrasse 14
3770 Zweisimmen
Tel 033 729 00 00
zweisimmen@thelering.ch

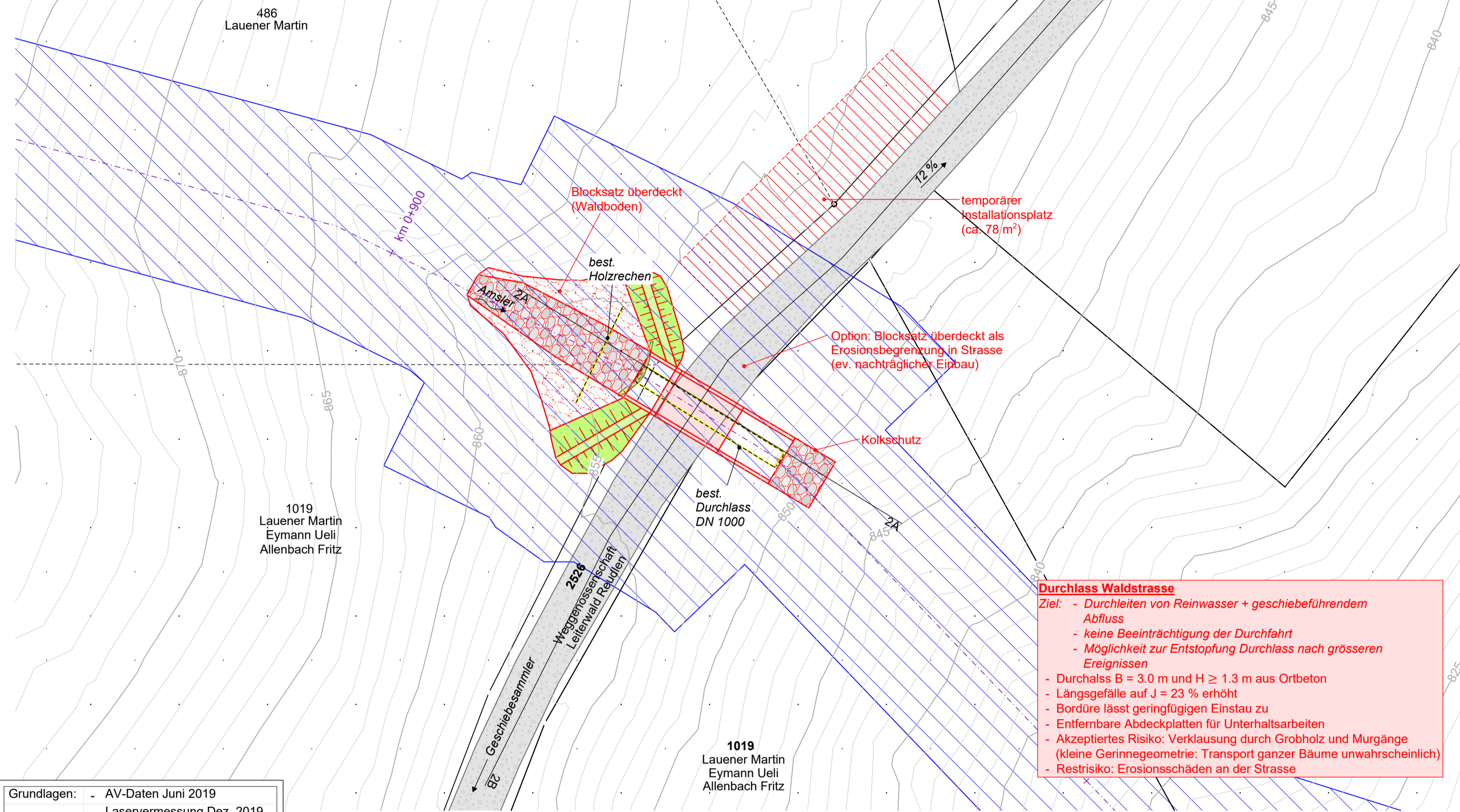


Wasserbauplanegenehmigung:

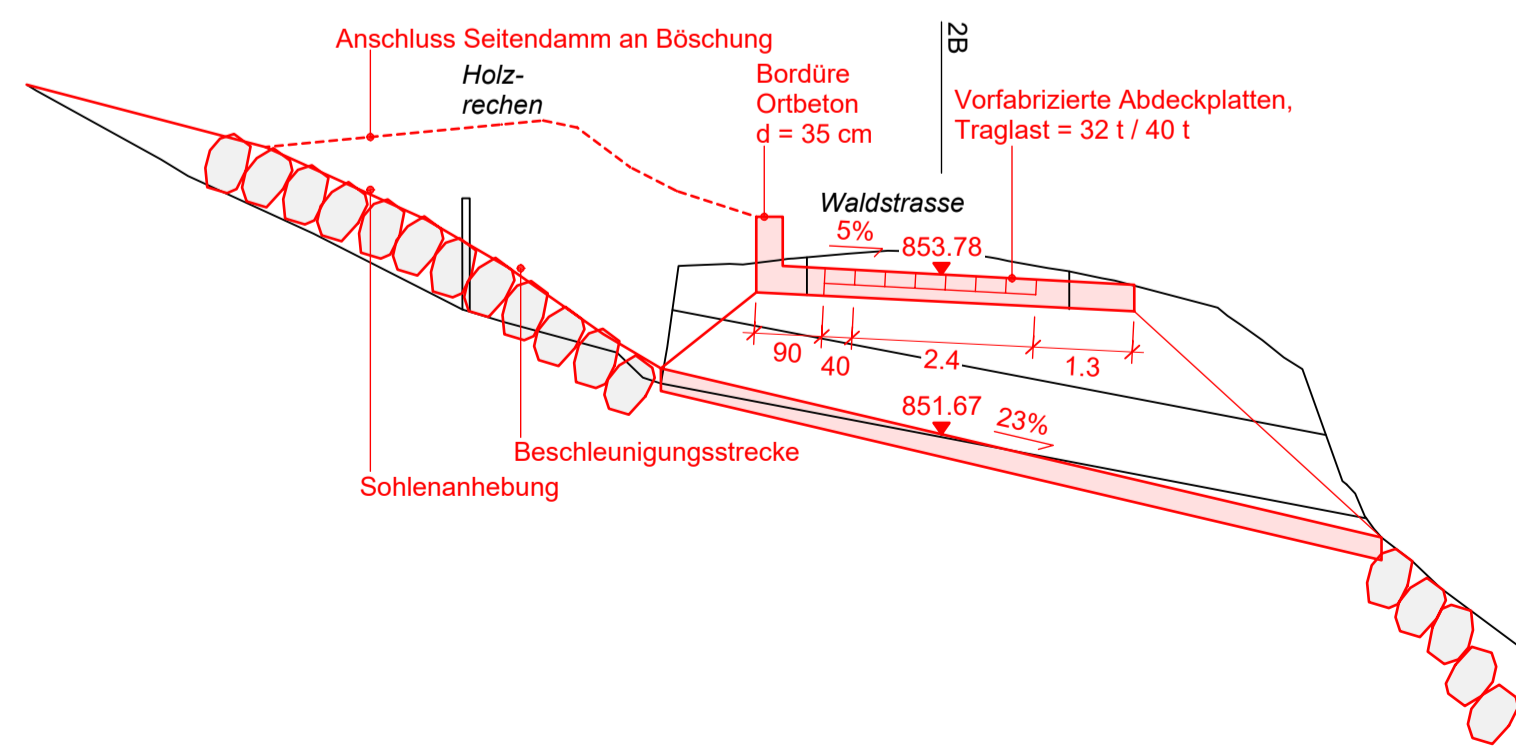
Legende Planinhalt

bestehend	projektiert
Gewässerachse	Schüttung
Gewässerraum	Blocksatz überdeckt
	Blocksatz
	Betonbauwerk
	Abbruch

Situation 1:200

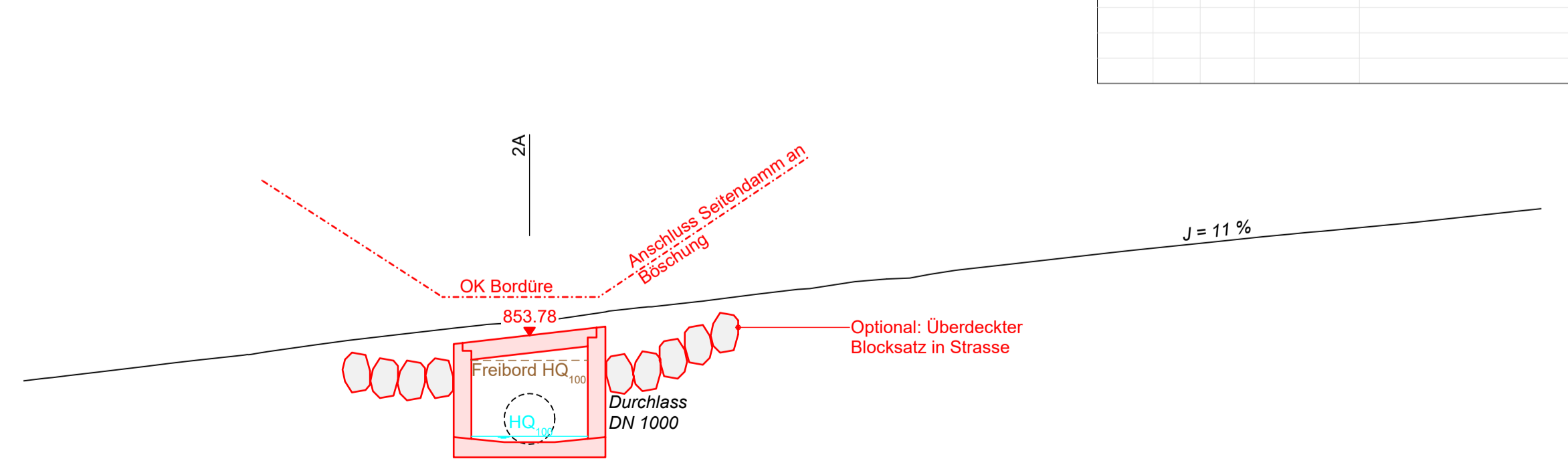


Schnitt 2A 1:100



Horizont 845.00 m ü.M.

Schnitt 2B 1:100



Horizont 848.00 m ü.M.

Index	Gez.	Gepr.	Datum	Beschreibung
00	rru	ph	15.09.2021	Mitwirkung