



Oberingenieurkreis I
Tiefbauamt
des Kantons Bern

Wasserbauplan

Beilage 2.2.4

Mitwirkung

Gemeinde	Reichenbach i.K.	Datum Dossier	-
Erfüllungspflichtiger	Schwellenkorporation Reichenbach i.K.	Revidiert	
Gewässernummer	38639	Projekt-Nr.	2019.314
Gewässer	Amsler	Plandatum	15.09.2021
Plan-Nr.	2019.314 / 202.4	Format	30 / 105

Hochwasserschutz Amsler

Objektplan Stellplatten

Unterlage

Projektverfasser

Theiler Ingenieure AG
Hübelstrasse 14
3770 Zweisimmen
Tel 033 729 00 00
zweisimmen@theiling.ch



Wasserbauplan genehmigung:

Legende Planinhalt

bestehend

- Gewässerachse
- Gewässerraum
- Trinkwasser
- Eingedolter Bach
- Abwasser
- Swisscom
- BKW

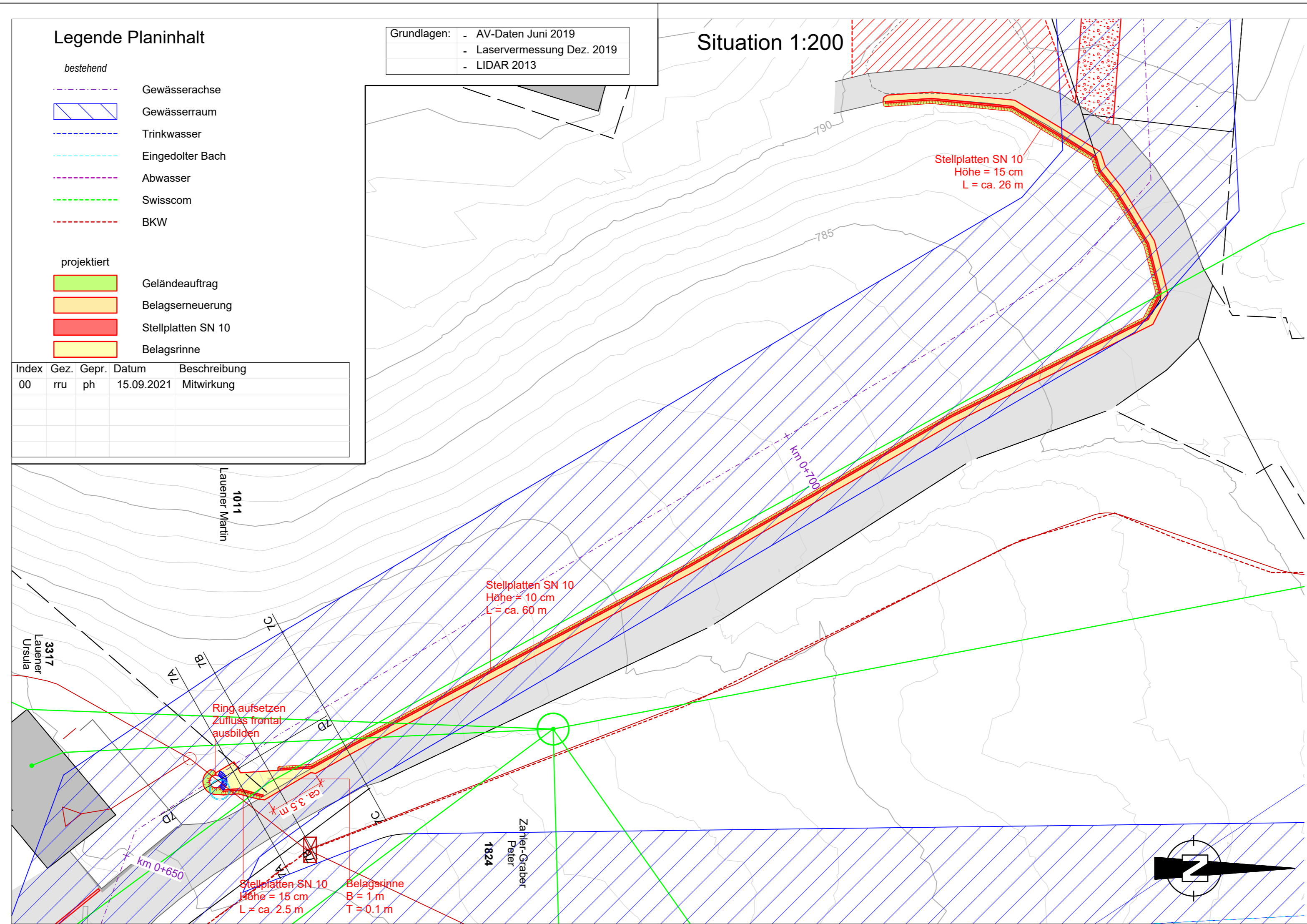
projektiert

- Geländeauftrag
- Belagserneuerung
- Stellplatten SN 10
- Belagsrinne

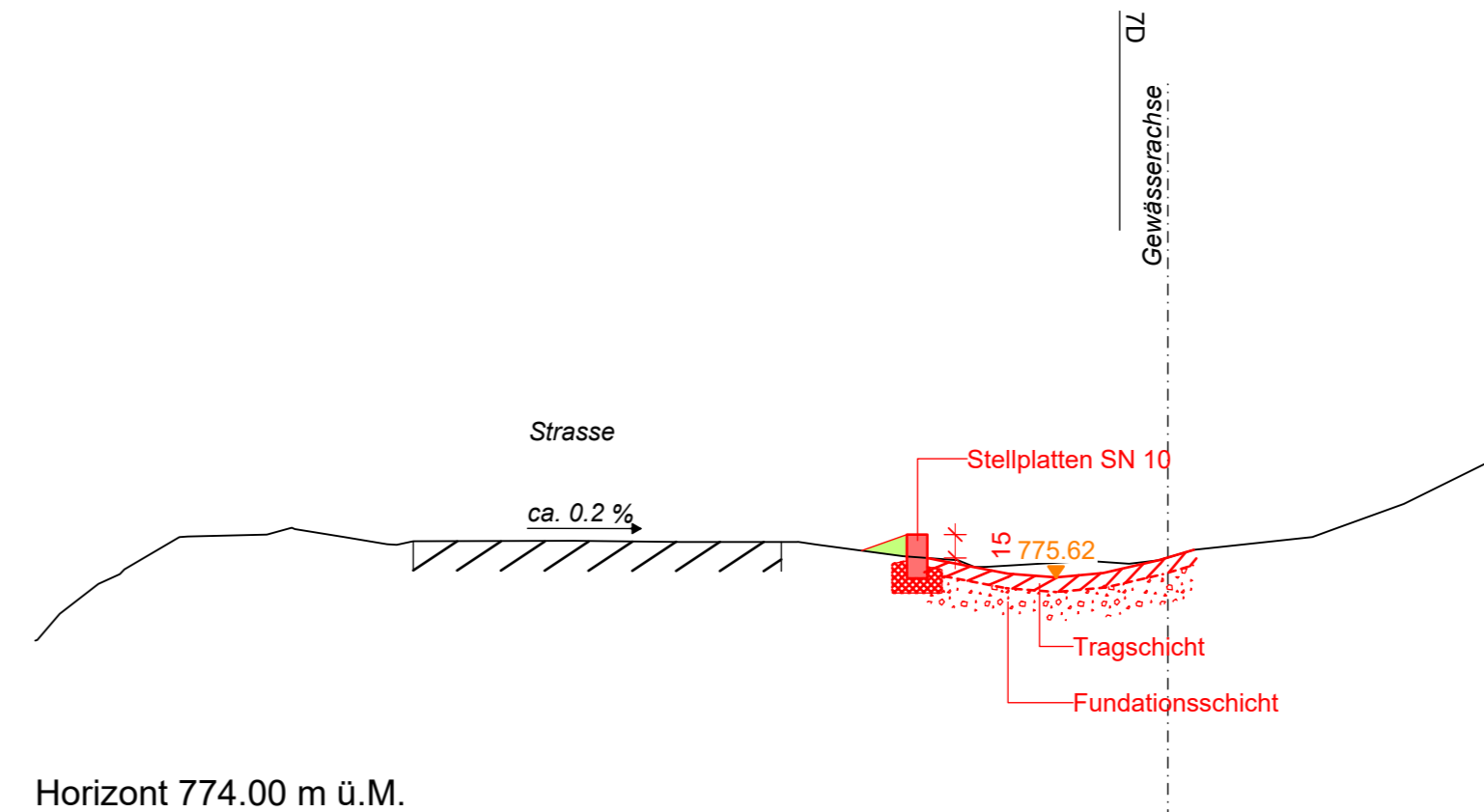
Index	Gez.	Gepr.	Datum	Beschreibung
00	rru	ph	15.09.2021	Mitwirkung

Grundlagen: - AV-Daten Juni 2019
- Laservermessung Dez. 2019
- LIDAR 2013

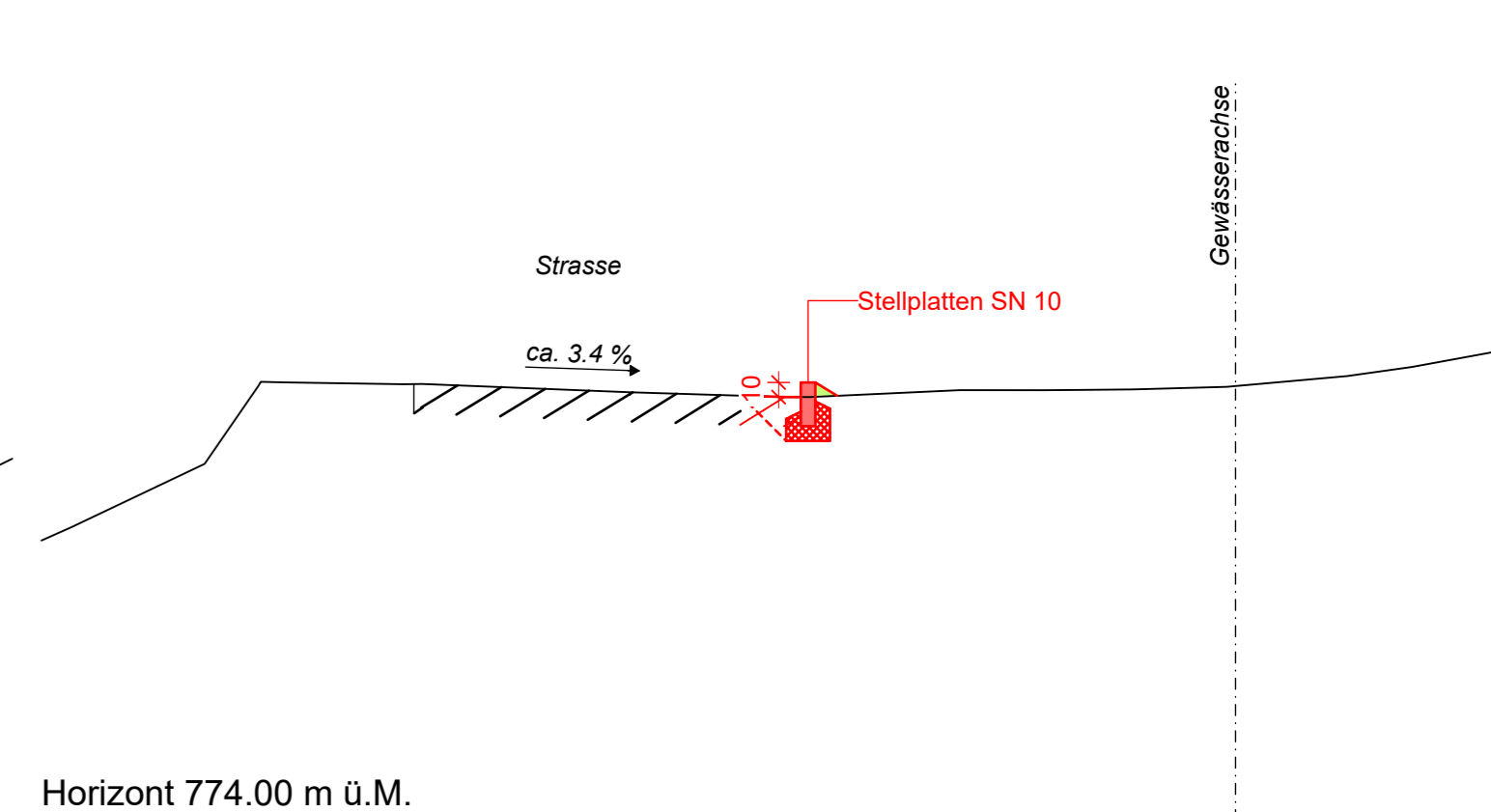
Situation 1:200



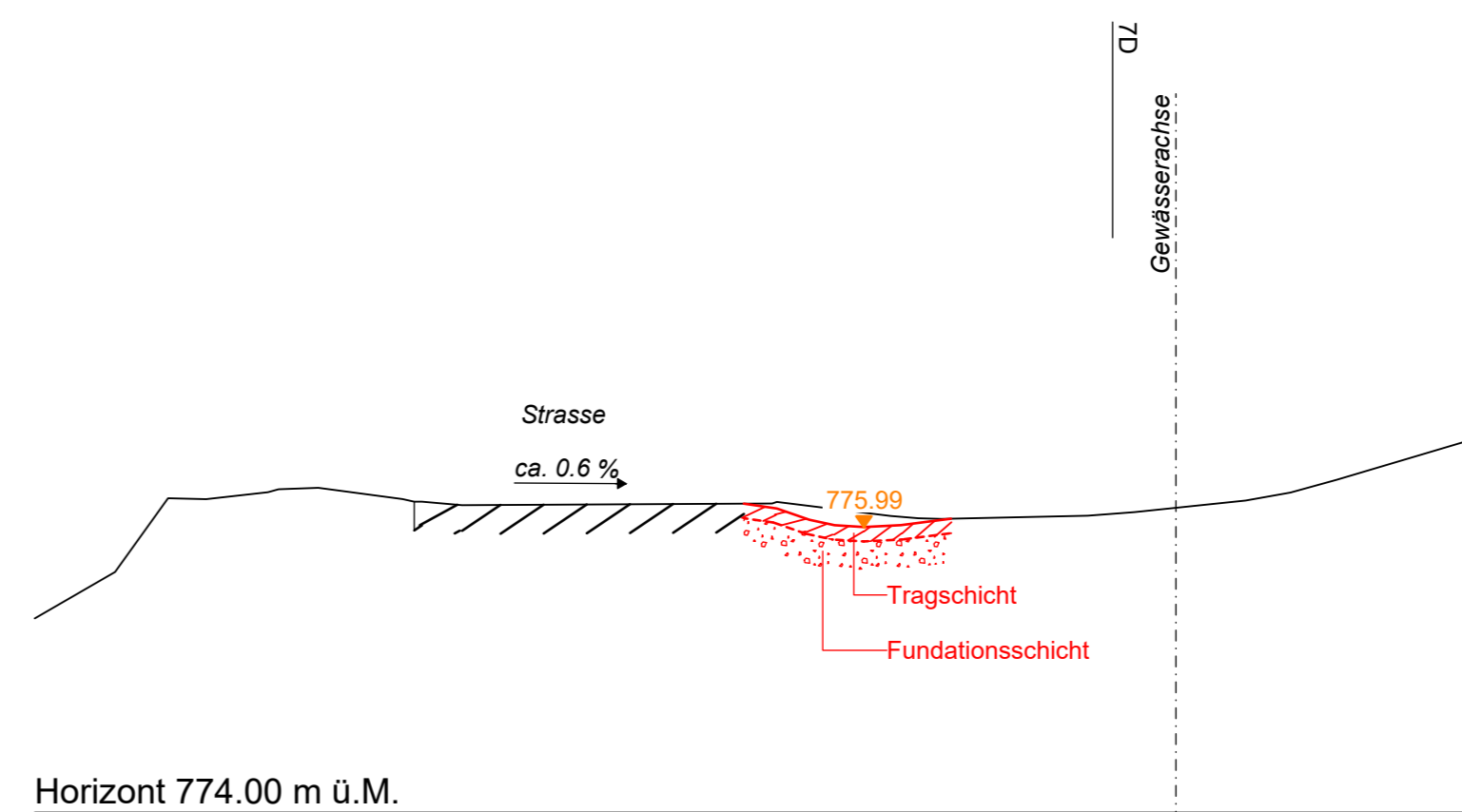
Schnitt 7A 1:50



Schnitt 7C 1:50



Schnitt 7B 1:50



Schnitt 7D 1:50

